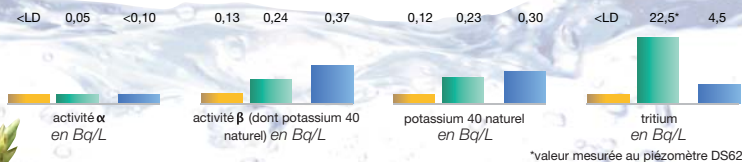


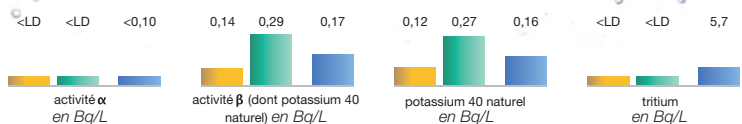
L'Andra assure le stockage des déchets faiblement et moyennement radioactifs, produits en France, au Centre de l'Aube situé à Soulaines-Dhuys, entre Brienne-le-Château et Saint-Dizier. Dans le cadre de sa mission de surveillance de l'environnement, l'Agence réalise chaque année plus de 15 000 analyses sur le site et dans ses alentours. Depuis 1992, l'Andra publie régulièrement les résultats des principales mesures effectuées.

Pour tout renseignement complémentaire, vous pouvez contacter le Service communication des Centres de stockage de l'Aube au **0 800 31 41 51** (numéro vert - appel gratuit depuis un poste fixe).

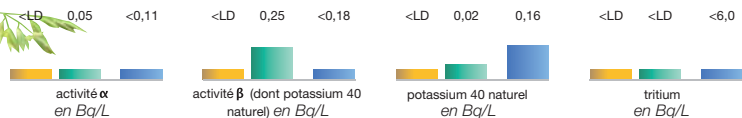
L'eau souterraine



L'eau des ruisseaux

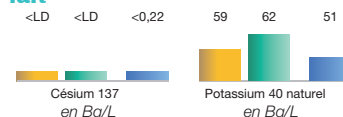


L'eau de pluie

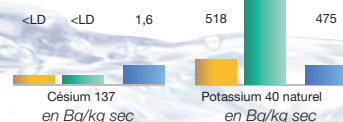


Ces graphiques font apparaître les **valeurs moyennes** (orange) et **maximales** (vert) mesurées au cours du semestre. La **valeur de référence** (bleu), qui a été mesurée avant la création du Centre, permet d'effectuer une comparaison. Le symbole < LD (mesure inférieure à la limite de détection) indique que les appareils n'ont pas enregistré de radioactivité.

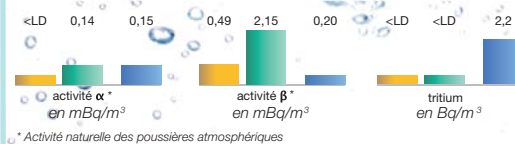
Le lait



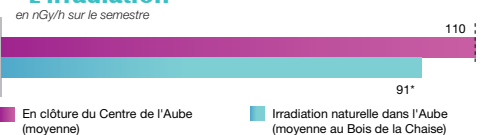
Les végétaux



L'air



L'irradiation



* Valeur de référence mesurée au Bois de la Chaise (hors influence des Centres de stockage de l'Aube) : de 68 à 126 nGy/h sur le semestre

